










- Legende**
-  Fließgewässer
 -  Zone der aktiven Bergwerke
 -  Bergwerk mit Benennung
 -  Stilllegungsbereich der zentralen Wasserhaltung
 -  Amalie
 -  Stillgelegte Bereiche des tiefen Bergbaus außerhalb der Wasserhaltung mit Benennung
 -  Verbreitungsgebiet des oberflächen- und tagesnahen Bergbaus (Stand 12.2006)
 -  Polderflächen (gemäß Anl. B4)
 -  Bereiche mit Steinkohlenabbau (gemäß Anl. B2)

Index	Änderungen	Datum
 Bezirksregierung Arnsberg		
 Ingenieurbüro Heitfeld-Schetelig GmbH <small>Preusweg 74, 52074 Aachen Tel.: 0241/70516-0 Fax: 0241/70516-20</small>		
<small>Benennung : Monitoring Ruhrrevier</small> Bergsenkungen im Ruhrrevier - Verteilung von Abbauflächen und Poldergebieten		
<small>Zeichnungs - Nr.: 127-01-B019</small>		
<small>Bearbeitet:</small> <small>Name: P. Rosner</small> <small>Datum: 30.04.2007</small>	<small>Gezeichnet:</small> <small>Name: B. Paape</small> <small>Datum: 30.04.2007</small>	<small>Geprüft:</small> <small>Name: M. Heitfeld</small> <small>Datum: 30.04.2007</small>
		<small>Maßstab</small> 1:300.000 <small>Anlage B19</small>